

















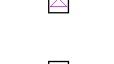
















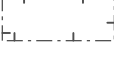






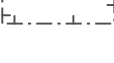
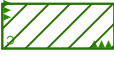























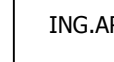
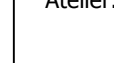


-  hranice ORP
-  hranice obce
-  zastavěné území obce
-  vodní plochy
-  vodní toky
-  plochy lesa
-  nemovitá kulturní památka
-  vesnická památková rezervace
-  městská památková zóna
-  nemovitá kulturní památka
-  venkovní vedení elektrické sítě ZVN 400 a více kV
-  OP vedení VN
-  stanice katodové ochrany
-  plynovod VTL
-  plynovod STL
-  OP plochy / objektu na síti VVTL a VTL
-  OP plochy / objektu na síti STL a NTL
-  OP plynovodu VVTL a VTL
-  OP plynovodu STL a NTL
-  bezpečnostní pásmo plynovodu nebo objektů na síti
-  základnová stanice
-  radiová stanice na RR trase
-  dálkový telekomunikační kabel
-  čerpací stanice vodárenská na vodovodním řadu
-  vodojem
-  zdroj přírodní pitné vody
-  dálkový vodovodní řad
-  místní vodovod
-  záplavové území stanovené
-  aktivní zóna záplavového území
-  protipovodňová hráz
-  ČOV - čistírna odpadních vod místní
-  PČS - přečerpávací stanice odpadních vod
-  stoka splaškové kanalizace
-  stoka jednotné kanalizace
-  stoka tlakové kanalizace
-  kanalizační stoka ostatní
-  železniční trať celostátní
-  železniční trať regionální
-  OP železniční tratě celostátní a regionální
-  dálnice
-  silnice I. třídy
-  silnice II. třídy
-  silnice III. třídy
-  místní komunikace ostatní
-  účelová komunikace
-  OP silnice I. třídy
-  OP silnice II. a III. třídy
-  nadregionální biocentrum
-  nadregionální biokoridor - osová část
-  regionální biocentrum
-  regionální biokoridor
-  místní (lokální) biocentrum
-  místní (lokální) biokoridor
-  přírodní park
-  národní přírodní rezervace (NPR)
-  přírodní rezervace (PR)
-  národní přírodní památka (NPP)
-  přírodní památka (PP)
-  Natura 2000 - evropsky významná lokalita
-  Natura 2000 - ptačí oblast
-  památný strom
-  plocha při okraji lesa s podmíněným využíváním
-  CHLÚ - chráněné ložiskové území
-  výhradní bilancované ložisko nerostných surovin
-  prognózní zdroj nerostných surovin
-  DP - dobývací prostor
-  OP veřejného pohřebiště, hřbitova a krematoria
-  zóna havarijního plánování

2 VÝKRES LIMITŮ VYUŽITÍ ÚZEMÍ

*pdf

ROZBOR UDRŽITELNÉHO ROZVOJE ÚZEMÍ SO ORP NYMBURK

PROJEKTANT:



ING.ARCH. PAVEL KOUBEK, UK-24 URBANISTICKÁ KANCELÁŘ
sídlo: VARŠAVSKÁ 32, 120 00 PRAHA 2
Atelier: ŠAFÁŘIKOVA 7, 120 00 PRAHA 2, tel. 224 253 881

DIGITÁLNÍ DATABÁZE / GRAFICKÉ ZPRACOVÁNÍ:



POŘIZOVATEL:
MĚSTO NYMBURK

LISTOPAD 2008

Č.z. UK24-0808-01



TATO DOKUMENTACE BYLA VYPRACOVÁNA S FINANČNÍ SPOLUÚČASTÍ EVROPSKÉ UNIE
A EVROPSKÉHO FONDU PRO REGIONÁLNÍ ROZVOJ